

Схема планировочной организации земельного участка. Блок 1.
М 1:500

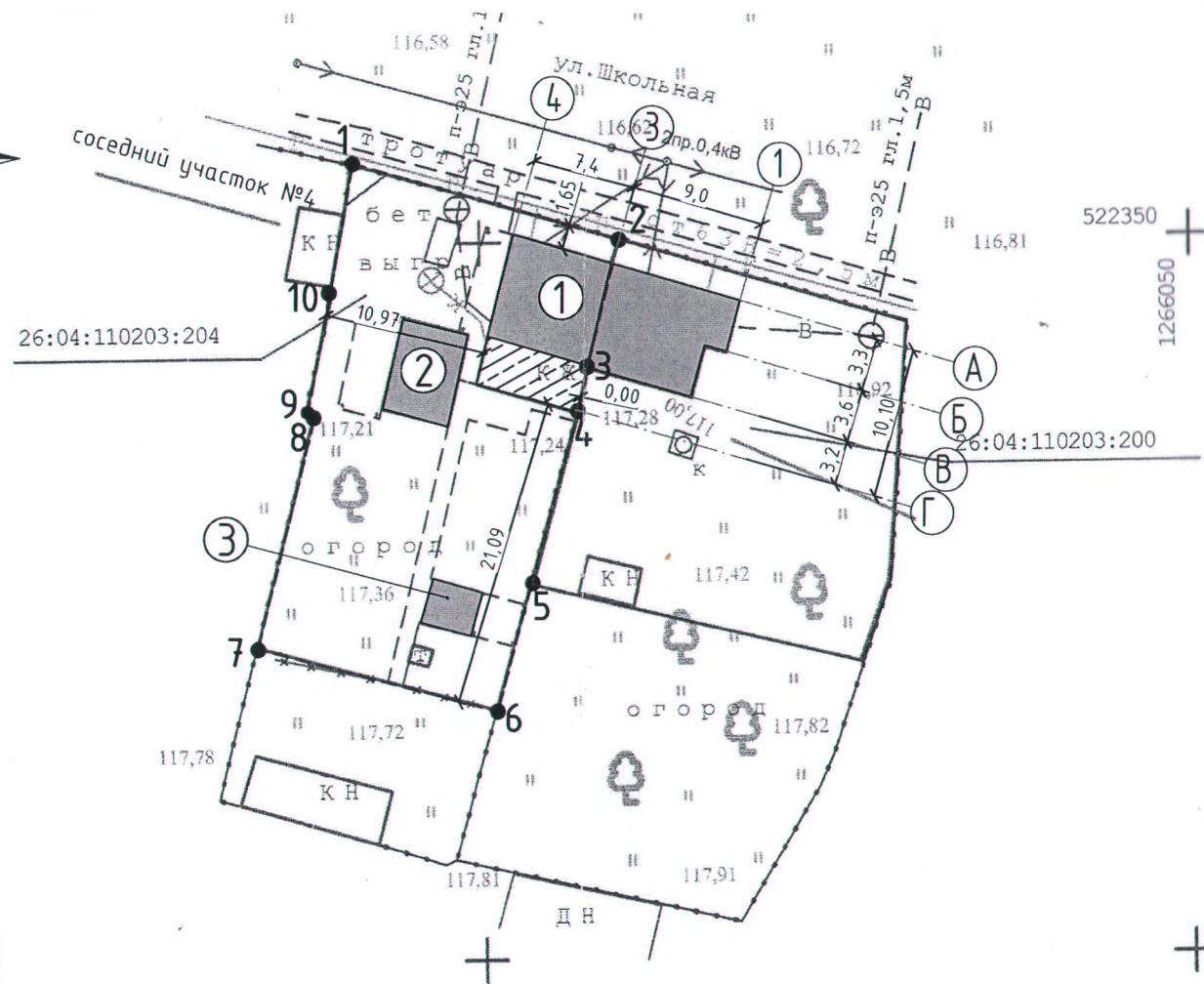

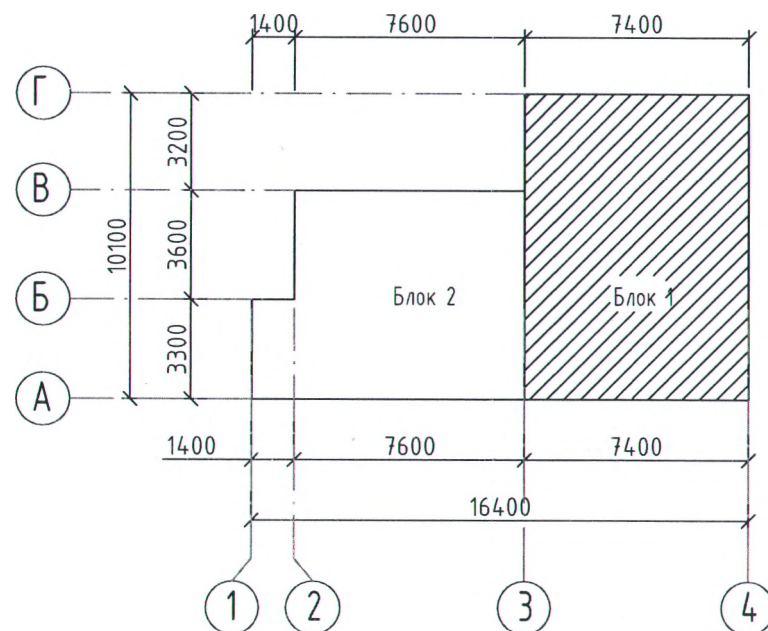


Схема блокировки



Экспликация

№п/п	Наименование
1	Часть жилого дома. Литер А, а.
2	Хозяйственная постройка (размер 4,70x6,10 м)
3	Хозяйственная постройка (размер 2,95x3,53 м)

Технико-экономические показатели.

Площадь участка	- S общ = 0,0600 га
Кадастровый номер	- 26:04:110203:204
Назначение	- Земли населенных пунктов - блокированная жилая застройка

Условные обозначения

- граница земельного участка по данным собственника.
- точка поворота границы земельного участка.
- зона планируемого строительства
- существующие здания, строения, сооружения
- существующая линия водоснабжения
- существующий газопровод
- существующая линия электроснабжения
- опора воздушной линии электроснабжения

Примечание:

- Граница земельного участка определена по данным собственника.
- Система координат используемая в Едином государственном реестре недвижимости.
- Съемка предоставлена Заказчиком, 2022 г.

						20-2022-АС			
						Жилой дом блокированной застройки по адресу: РФ, Ставропольский край, Новоалександровский городской округ, поселок Присадовый, улица Школьная, дом 2			
Изм.	Кол.ч.	Лист	№ док.	Подпись	Дата	Жилой дом блокированной застройки. Блок 1,2.	Стадия	Лист	Листов
Разработал		Кучерова		<i>[Signature]</i>	04.2022г		П	2	10
Н. контроль		Кучерова		<i>[Signature]</i>	04.2022г	Схема организации земельного участка. Блок 1. М 1:500.	ИП Колтунова Ирина Сергеевна		
ГИП		Колтунова		<i>[Signature]</i>	04.2022г				