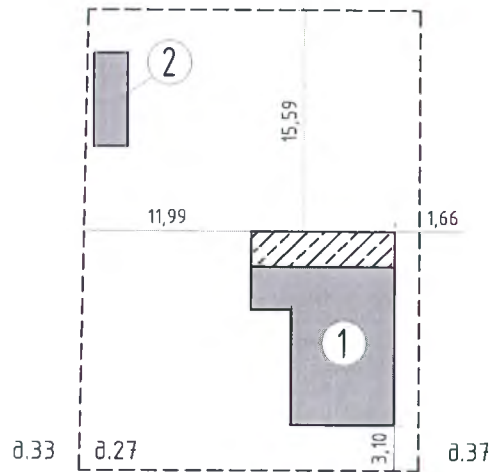


Схема планировочной организации земельного участка.
М 1:500.






пер. Терешковой

Экспликация

№п/п	Наименование
1	Жилой дом. Литер А,а
2	Хозяйственная постройка. Литер Б.

Условные обозначения

-  - граница земельного участка
-  - зона планируемого строительства
-  - существующие здания, строения, сооружения





Технико-экономические показатели

- Назначение - Земли населенных пунктов-для ведения личного подсобного хозяйства
- Площадь участка - S общ = 0,0727 га
- Кадастровый номер - 26:04:171111:10



60-2022-АС

Индивидуальный жилой дом по адресу: РФ, Ставропольский край, Новоалександровский район, город Новоалександровск, пер. Терешковой, дом 37

Изм.	Кол.уч.	Лист	№ док.	Подпись	Дата	Этадия	Лист	Листов	
Разработал		Колтунова			08.2022г	Индивидуальный жилой дом	П	2	6
Н. контроль		Кучерова			08.2022г		Схема планировочной организации земельного участка. М 1:500.	 ИП Колтунова Ирина Сергеевна	
ГИП		Колтунова			08.2022г				