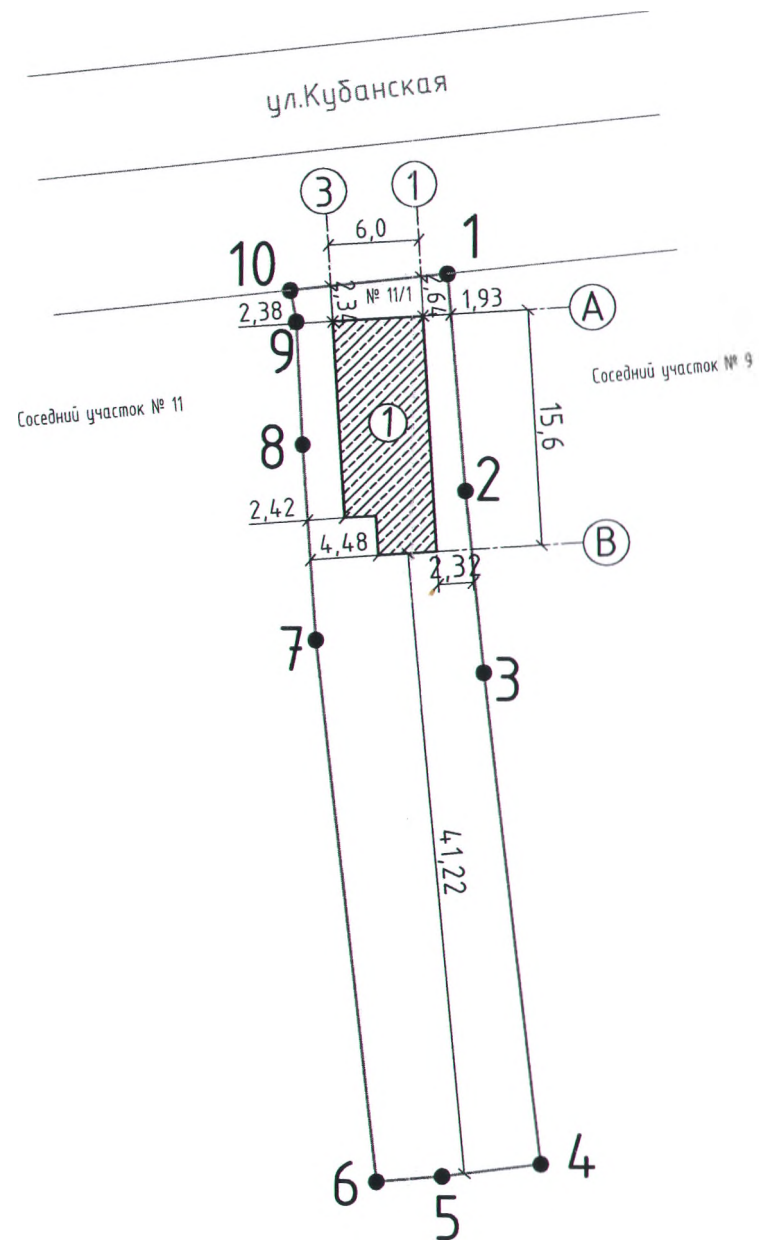


Схема планировочной организации земельного участка.
М 1:500






Экспликация

№п/п	Наименование
1	Проектируемый жилой дом (размером 6,0x15,6x3,93x2,6x2,07x13,0 м)

Каталог координат поворотных точек границ земельного участка

№	X	Y	L, м
1	521481,53	1252157,8	14,39
2	521467,18	1252159,04	12,1
3	521455,14	1252160,28	32,75
4	521422,61	1252164,10	6,6
5	521421,80	1252157,55	4,39
6	521421,44	1252153,17	36,09
7	521457,30	1252149,13	12,94
8	521470,21	1252148,20	8,13
9	521478,33	1252147,74	2,11
10	521480,40	1252147,34	10,52
1	521481,53	1252157,8	

Условные обозначения

-  - граница земельного участка по данным гос. кадастра недвижимости.
-  - точка поворота границы земельного участка.
-  - зона планируемого строительства

1. Граница земельного участка определена по данным гос. кадастра недвижимости.
2. Проектируемый объект, по окончании строительства, будет подключен ко всем необходимым инженерным сетям на основании полученных технических условий.


Технико-экономические показатели

Площадь земельного участка	- 0,0639 га
Кадастровый номер	- 26:04:100104:2889
Назначение	- Земли населенных пунктов
Вид разрешенного использования	- Для ведения личного подсобного хозяйства

107-2022-АС

Индивидуальный жилой дом: улица Кубанская, 11/1
хутор Красночервоный, Новоалександровский городской округ
Ставропольский край, Российская Федерация

Изм.	Кол.чч	Лист	№ док	Подпись	Дата	Стадия	Лист	Листов
Разработал		Кучерова		<i>[Signature]</i>	11.2022 г.	Индивидуальный жилой дом	П	2 / 8
Н. контроль		Кучерова		<i>[Signature]</i>	11.2022 г.		Схема планировочной организации земельного участка М 1:500	



ИП Колтунова
Ирина Гензельевна