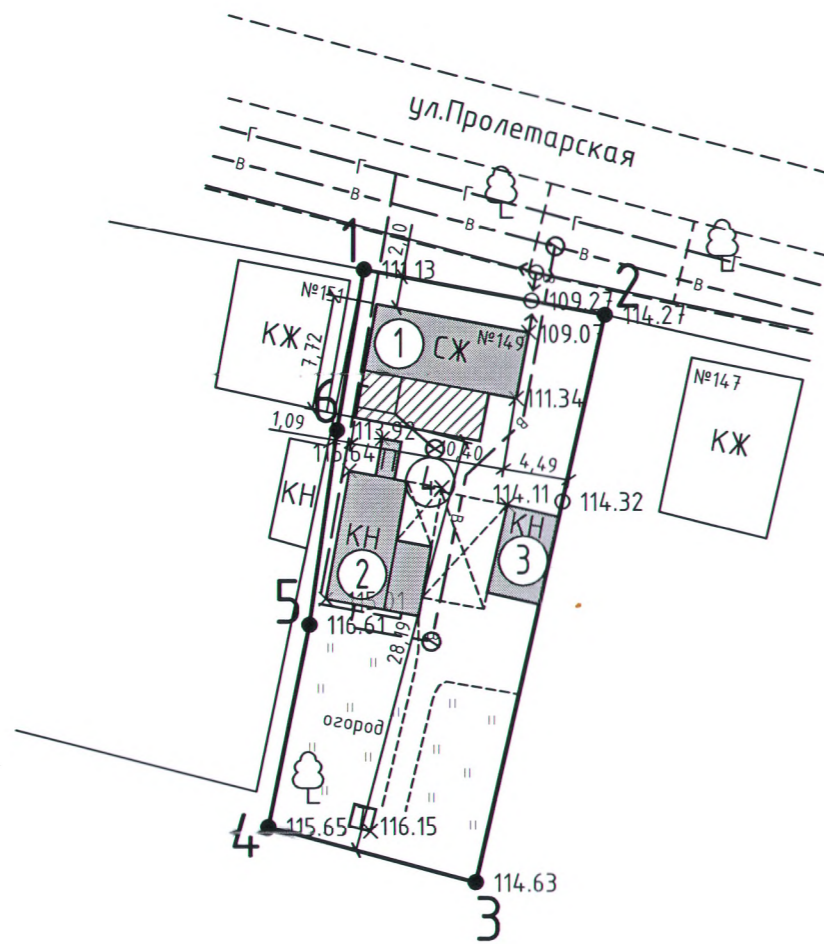






Схема планировочной организации
земельного участка. М 1:500.



Экспликация

№п/п	Наименование
1	Существующий жилой дом. Литер А, а (размером 4,50x10,40x7,00x2,60x2,50x7,80 м.)
2	Существующая хоз. постройка. Литер Б,б (размером 4,00x8,70x6,20x4,70x2,40x4,00 м.)
3	Существующая хоз. постройка. Литер В (размером 3,50x6,00 м.)
4	Существующая хоз. постройка - погреб (размером 2,00x1,00 м.)

Условные обозначения

-  - граница земельного участка.
-  - точка поворота границы земельного участка.
-  - зона планируемого строительства
-  - существующие капитальные строения.

Технико-экономические показатели

Площадь участка	- S общ = 0,0588 га
Площадь застройки	- S = 0,0114 га
Процент застройки в границах земельного участка	- 29,7 %
Кадастровый номер	- 26:04:171110:79
Назначение	- Земли населенных пунктов-для ведения личного подсобного хозяйства

Каталог координат поворотных точек границ земельного участка

№	X	Y	L, м
1	526890.53	1259505.03	16,56
2	526887.52	1259521.31	38,82
3	526849.65	1259512.76	14,46
4	526853.33	1259498.78	13,74
5	526866.81	1259501.47	13,09
6	526879.78	1259503.26	10,89
1			

11/07/2022

Реконструкция жилого дома по адресу: Российская Федерация, Ставропольский край, Новоалександровский городской округ, город Новоалександровск, ул. Пролетарская, 149.

Изм.	Кол.уч.	Листы	№ док.	Подпись	Дата	Заказчик : Сапкун Юрий Александрович	Стадия	Лист	Листов
ГИП		Константинова		<i>[Signature]</i>	07.22 г.		П	2	8
Разработал		И.С. Неврева		<i>[Signature]</i>	07.22 г.				
Н. контроль.		Константинова		<i>[Signature]</i>	07.22 г.				

Схема планировочной организации
земельного участка.М 1:500.

ООО
"НОВОАЛЕКСАНДРОВСКОЕ
БЮРО
АРХИТЕКТУРЫ И ГРАДОСТРОИТЕЛЬСТВА"