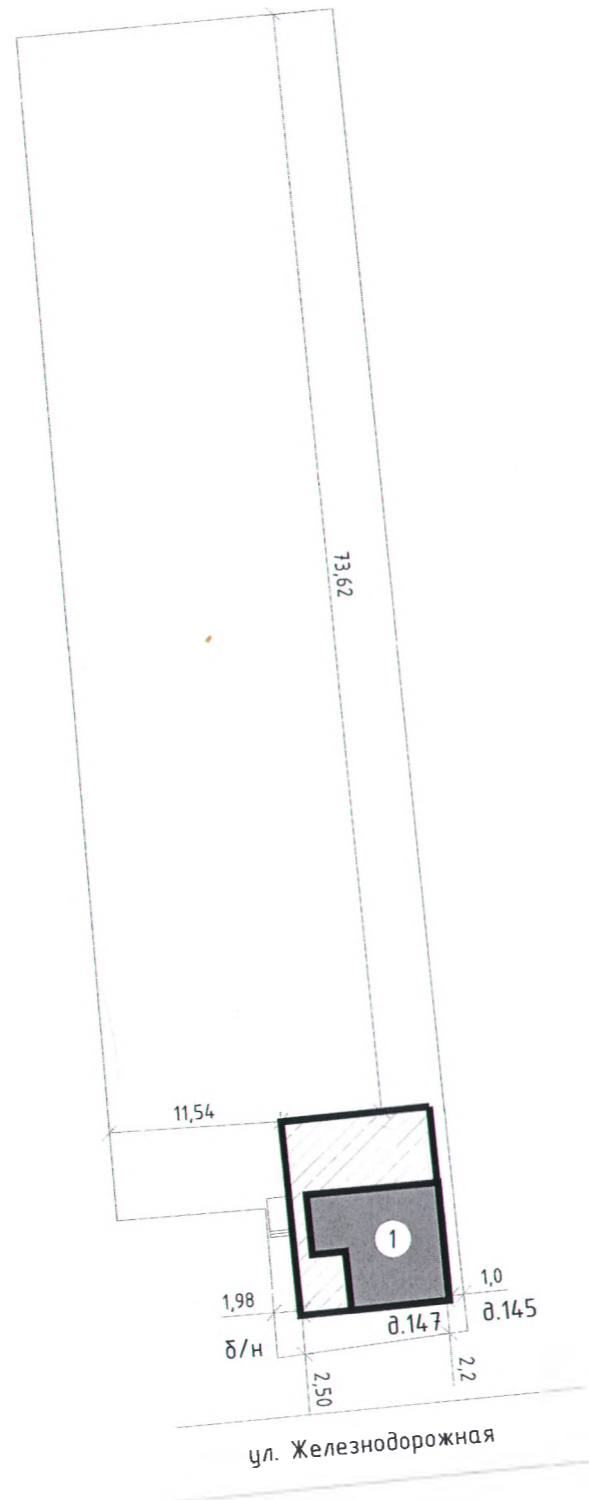





Схема планировочной организации земельного участка.
М 1:500.



Экспликация

№п/п	Наименование
1	Существующий жилой дом, литер А,а,а1





Условные обозначения

-  - граница земельного участка по данным гос. кадастра
-  - зона планируемого строительства
-  - существующее здание, строение

Технико-экономические показатели

Назначение	- Земли населенных пунктов - для ведения личного подсобного хозяйства
Площадь участка	- S общ = 0,1862 га
Кадастровый номер	- 26:04:050204:3



						90-2022-АС			
						Индивидуальный жилой дом по адресу: Ставропольский край, Новоалександровский район, поселок Темужбекский, ул. Железнодорожная, 147			
Изм.	Кол.уч.	Лист	№ док.	Подпись	Дата	Индивидуальный жилой дом	Стадия	Лист	Листов
Разработал		Колтунова			10.2022г		П	2	7
Н. контроль		Кучерова			10.2022г	Схема планировочной организации земельного участка. М 1:500.	 ИП Колтунова Ирина Сергеевна		
ГИП		Колтунова			10.2022г				