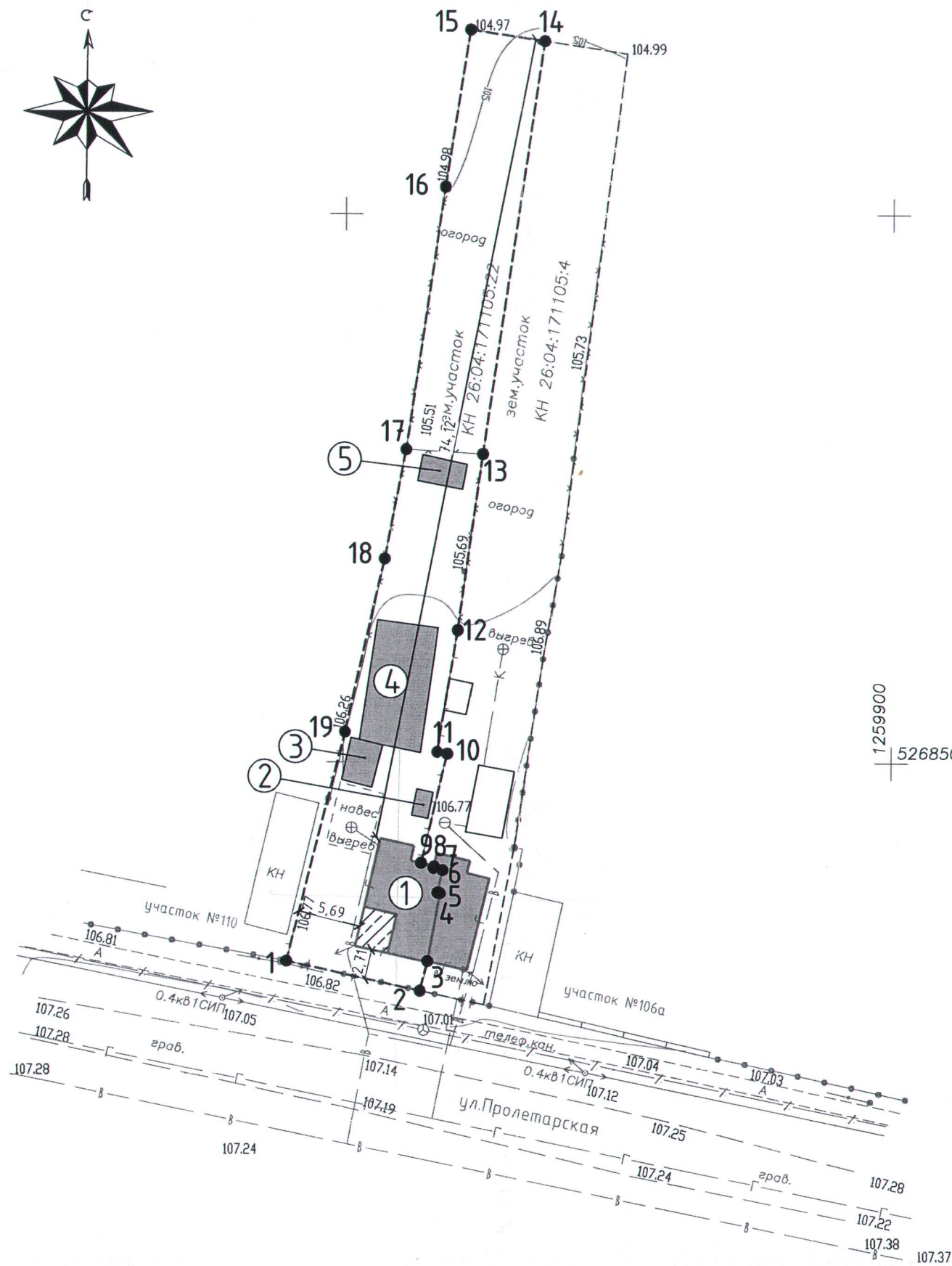



Схема планировочной организации земельного участка. Блок 2.
М 1:500

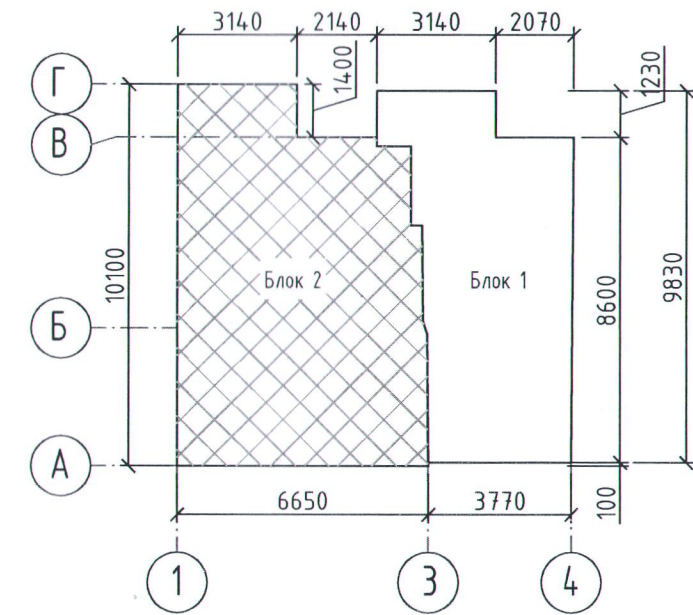


1259900
526850

Экспликация

№п/п	Наименование
1	Часть жилого дома. Литер А, а.
2	Хозяйственная постройка (размер 1,54x2,43 м)
3	Хозяйственная постройка (размер 2,83x4,0 м)
4	Хозяйственная постройка (размер 5,58x11,24 м)
5	Хозяйственная постройка (размер 2,35x4,23 м)

Схема блокировки



Условные обозначения

- граница земельного участка по данным собственника.
- точка поворота границы земельного участка.
- зона планируемого строительства
- существующие здания, строения, сооружения
- существующая линия водоснабжения
- существующий газопровод
- существующая линия электроснабжения
- опора воздушной линии электроснабжения

Примечание:

- Граница земельного участка определена по данным собственника.
- Система координат используемая в Едином государственном реестре недвижимости.
- Съемка предоставлена Заказчиком, 2022 г.
- Подземные коммуникации указаны без согласования с эксплуатирующими организациями.

Технико-экономические показатели.

- Площадь участка - S общ = 0,0596 га
- Кадастровый номер - 26:04:171105:22
- Назначение - Земли населенных пунктов - блокированная жилая застройка

03-2023-АС

Жилой дом блокированной застройки по адресу: Ставропольский край, Новоалександровский район, город Новоалександровск, улица Пролетарская, № 108

Изм.	Кол.уч.	Лист	№ док.	Подпись	Дата	Жилой дом блокированной застройки. Блок 1,2.	Стадия
Разработал		Кучерова			02.2023г		
Н. контроль		Кучерова			02.2023г	Схема организации земельного участка. Блок 2. М 1:500.	ИП Колтунова Ирина Сергеевна
ГИП		Колтунова			02.2023г		

