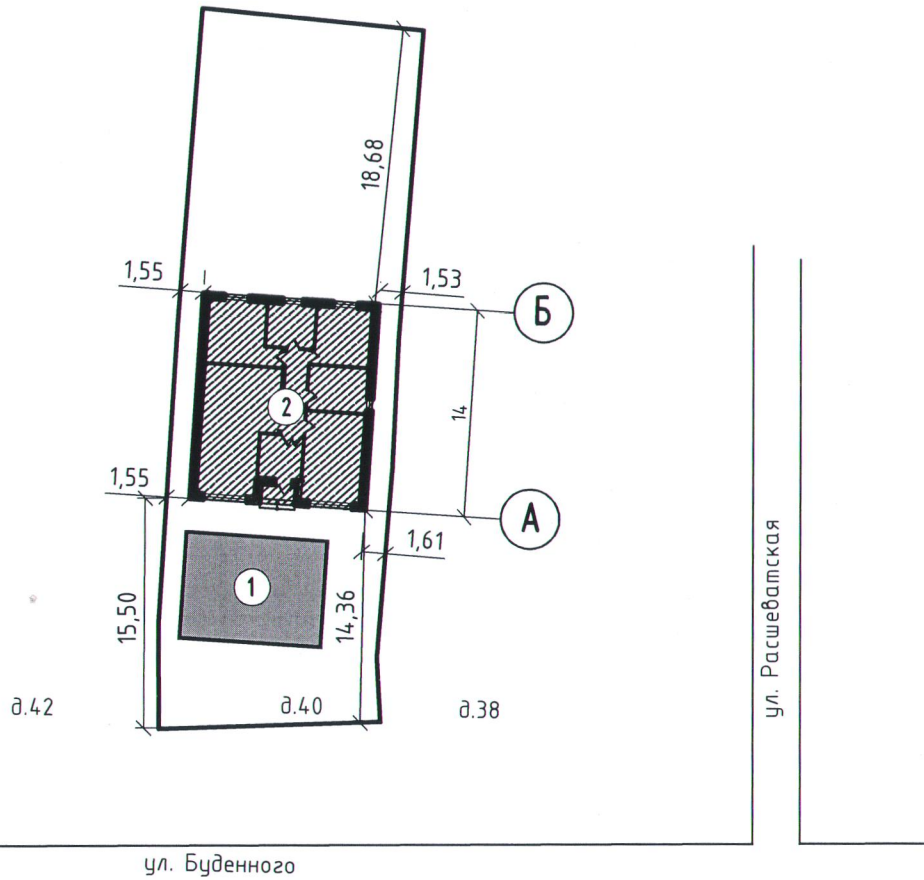





Схема планировочной организации
земельного участка.
М 1:500.



Экспликация

№п/п	Наименование
1	Существующий жилой дом
2	Проектируемый жилой дом

Условные обозначения

-  - граница земельного участка
-  - существующие строения
-  - зона планируемого строительства

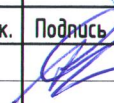



Технико-экономические показатели

- Назначение - Земли населенных пунктов-для ведения личного подсобного хозяйства
- Площадь участка - S общ = 0,0722 га
- Кадастровый номер - 26:04:170525:136

Примечание: существующий жилой дом (1), перед постановкой на кадастровый учет нового жилого дома (2) снимается с кадастрового учета

06-2023-АС

Индивидуальный жилой дом по адресу: Ставропольский край, Новоалександровский район, город Новоалександровск, ул. Буденного, д.40

Изм.	Кол.уч.	Лист	№ док.	Подпись	Дата	Индивидуальный жилой дом	Стадия	Лист	Листов
Разработал		Колтунова			01.2023г			П	2
Н. контроль		Кучерова			01.2023г	Схема планировочной организации земельного участка. М 1:500.		 ИП Колтунова Ирина Сергеевна	
ГИП		Колтунова			01.2023г				